

Муниципальное бюджетное общеобразовательное учреждение  
Средняя общеобразовательная школа пос. Новоколхозное  
Неманского муниципального района

# Путь от Храма к Храму

Эколого-краеведческий проект - маршрут

Выполнила: Беляускайте Анжела  
учащаяся 9 класса  
Руководитель: Сысоева Елена Николаевна

2016  
п. Новоколхозное

## ОГЛАВЛЕНИЕ

ВВЕДЕНИЕ .....	3
1. КАРТА-СХЕМА ДВИЖЕНИЯ ПО МАРШРУТУ.....	4
2. ЭКОЛОГО-КРАЕВЕДЧЕСКИЕ ОСТАНОВКИ НА МАРШРУТЕ	
2.1 Кирха селения Аргенбрюк. Храм в честь Входа	
Господня в Иерусалим в п. Новоколхозное .....	5
2.2 Остановка «Ручей Неизвестный» .....	6
2.3 Остановка «Брод через реку Злая» .....	7
2.4 Привал «Мост «Белый» .....	8
2.5 Остановка «Пилорама» .....	9
2.6 Привал «Озеро Сорока» .....	10
2.7 Остановка Женский монастырь св. Елисаветы .....	10
3. ЗАКЛЮЧЕНИЕ .....	12
4. ИСПОЛЬЗУЕМАЯ ЛИТЕРАТУРА .....	13

## **ВВЕДЕНИЕ**

Туризм – это один из видов организованного отдыха детей разного возраста. Ребята нашей школы постоянно принимают участие в походах по родному краю. Маршруты проходят по различным объектам нашего Неманского района и соседнего Славского района. В год 70-летия становления Калининградской области мы решили проложить маршрут, который расскажет о прошлом и настоящем нашего поселка. Маршрут будут использовать члены пришкольного лагеря для изучения истории поселка, для практического знакомства и изучения биоразнообразия местности. Какой же путь нам выбрать?

В поселке Новоколхозное Неманского района, где мы живем, стоит кирха 1902-1910 годов постройки – это архитектурный памятник регионального значения. В 1994 году здание было передано православной церкви. Благодаря деятельности настоятельницы женского монастыря св. Елисаветы игуменьи Елисаветы в 2014 году началась реставрация здания – **Храма в честь Входа Господня в Иерусалим.**

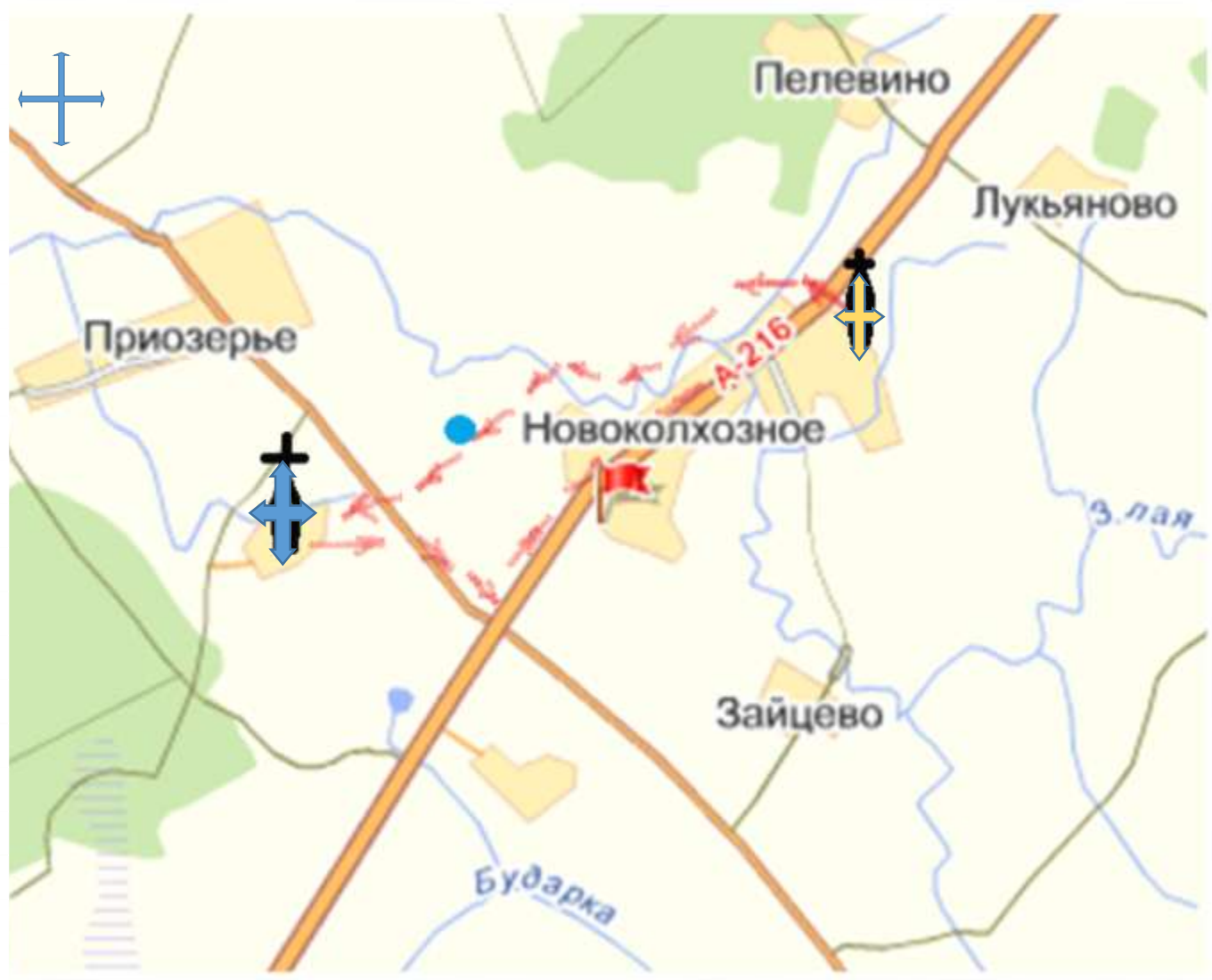
На подворье женского монастыря святой Елисаветы в Славском районе мы не раз ездили на экскурсию. В результате у нас возникло желание проложить пешую туристическую тропу от Храма в нашем поселке до Храмов в женском монастыре.

**Цель:** проложить туристическую тропу по окрестностям поселка, соединяющую православные Храмы в п. Новоколхозное и в женском монастыре св. Елисаветы.





### **Задачи:**

- познакомиться с историей памятника архитектуры регионального значения – кирхой Аргенбрюк, теперь строящимся православным Храмом в честь Входа Господня в Иерусалим.
- Познакомиться с историей построения женского монастыря в честь святой преподобномученицы Великой княгини Елисаветы в Славском районе.
- Узнать некоторые моменты из жизни совхоза им 22 партсъезда (п. Новоколхозное) в советские времена.
- Познакомится с биологическим разнообразием местности.

## 1. Карта - схема передвижения по маршруту



### Условные обозначения

-  - храм в честь Входа Господня в Иерусалим
-  - озеро Сорока
-  - пеший путь
-  - храмы монастыря Св. Елисаветы

## 2. ЭКОЛОГО-КРАЕВЕДЧЕСКИЕ ОСТАНОВКИ НА МАРШРУТЕ

### 2.1 Кирха селения Аргенбрюк.

#### Храм в честь Входа Господня в Иерусалим в п. Новоколхозное

В нашем посёлке Новоколхозное, как и во многие других, имеются свои достопримечательности. Образовался он в 1946 году из немецких селений – Зандфельде, Аргенфюрт и Аргенбрюк. В Аргенбрюк в 1902 году на высоком холме, на окраине поселка была заложена кирха. Строилась она на пожертвования селян. А

21 апреля 1910 года торжественно освящена. Сохранились имена приходских священников и года их службы: Hilfsprediger:

Richard Rudolf Reinhard Neumann, 1895–1900

Karl Friedrich Ewald Gerhardt, 1900–1908

Pfarrer: Karl Franz Trautmann, 1910–1924

Eugen Gatz, 1924–1928

Hermann Sargun, 1929–1931

Hermann Braun, 1933–1945



Кирха представляла собой кирпичное оштукатуренное здание с часами на башне, увенчанное куполом-луковицей, в стиле барокко. С момента открытия кирха имела орган, установленный напротив алтаря и три колокола. Интерьер украшали фрески.



В первые послевоенные годы купол башни был разрушен, медные пластинки купола обменены жителями на зерно в Литве. Скамьи были вывезены в Советск и установлены на спортивном объекте в качестве мест для зрителей, колокола и орган утрачены, окна замурованы, крыша перекрыта шифером. В советские времена здание кирхи использовалось в качестве склада. Благодаря этому сохранилось многое убранство кирхи – алтарь, фрески, клирос. В 1994 году здание кирхи было передано Русской православной церкви. Здание стало разрушаться. В 1998

году волонтеры очистили помещение и начали проводиться службы православной церковью, но из-за холода в помещении службы были прекращены. Местные вандалы стали разбирать здание на кирпичи.

Постановлением Правительства Калининградской области от 23 марта 2007 года № 132 кирха получила статус объекта культурного наследия регионального значения.

В 2014 году стараниями настоятельницы монастыря св. Елисаветы матушки Елисаветы (Кольцовой) кирха стала перерождаться в православный Храм в честь Входа

Господня в Иерусалим. Уже заменили крышу, установили дубовую дверь, а в самом помещении появилась икона Вход Господень в Иерусалим.

Прослушав историю создания Храма, мы отправились в путь к другому Храму. Путь наш должен пройти по руслу реки Зла.

## 2.2 Остановка «Ручей Неизвестный».

Водные объекты распространены повсеместно на территории Неманского района. Чтобы уменьшить заболачивание местности немецкие жители прокладывали множество дренажных канав. В советские времена на полях совхозов проводилась мелиорация. Так и этот ручей Неизвестный, собирая воды с окрест несет их в реку Злая. Наблюдая, мы увидели множество палов травы вдоль ручья, что нас очень огорчило. Мы решили установить на тропе таблички с предупреждениями.



*Первые вестники весны – мать- и-мачеха, гусиный лук*

Природа только пробуждается от зимнего сна. Но уже первые вестники весны появились на склоне реки: мать и мачеха, гусиный лук, зацветает верба, осина, ольха.



**Гусиный лук луговой или птичий лук** занесен в красную книгу Балтийского региона как вид, находящийся в области под угрозой исчезновения. Многолетнее луковичное растение высотой от 8 до 20 см. Соцветие малоцветковое. Цветки золотисто- желтые. Сколько сил дремлет в тонкой травинке, сколько совершенной красоты в венчиках цветов. Места обитания уничтожаются во время весеннего пала, распашки луговины. Русским ученым В. Токиным открыты бактерицидные свойства многих растений (мать- и- мачеха, гусиный лук, одуванчик, клевер).

Народ давно использует гусиный лук в косметике, медицине, кулинарии. Следует охранять популяцию гусиного лука, предотвращать пал травы.

Наша тропа пролегает **вдоль русла реки Злая**, которая протекает через поселок.

До 1946 года она носила название Арге. Из довоенных источников обнаружено, что река носит название Arge со времен пруссов. Arge – в переводе с языков балтов означает *Блестящая*. Позднее с немецкого Arge стала переводиться как *Злая*. Извиваясь и вбирая в себя воды малых речушек и ручейков, не имеющих названия, течет себе речка через многие деревни. Так она протянулась на 62 км и через 17 км сольет свои воды с рекой Ржевкой, а оттуда плавно вольется в Куршский залив. Река Злая неглубокая – от 0 до 1,5 м. Весной в половодье разливается и затопляет низменные участки. В этом году снега было очень мало, и река осталась весной в своих берегах. В реке Злая ловится щука, окунь, подлещик, плотва, заходит корюшка и налим.



### 2.3 Остановка «Брод через р. Злая».

Брод назвали в честь первого переселенца поселка Кижапкина И.П., дом которого стоял



у реки. Уже нет хуторов, где селились первые колхозники, приехавшие восстанавливать новую жизнь на немецкой земле. Их снесла с лица земли активно проводимая в 80-е годы мелиорация земель. Нет в живых и многих первых переселенцев, кто пахал, сеял, строил на этой земле новую жизнь. А вот название закрепилось за бродом и живет до сих пор. Теперь здесь проезжают

некоторые частные грузовики, да жители гонят на пастбище немногочисленный скот. Вдоль реки растет ежевика, боярышник, бузина, верба, ива, ясень и другие кустарники и деревья.



## 2.4 Привал Мост «Белый»

Мы подошли к мосту с названием «Белый». Мост получил такое название в советские времена. По воспоминаниям бабушки Арсения Свирина, мост через Злую построили вместе с животноводческим комплексом в 1979 году.

На комплексе

находились коровы, которые давали хороший удой молока, и племенные быки. По мосту стадо коров гоняли на пастбище и возвращали в комплекс на дойку. Бабушка Арсения - **Касторнова Мария Ивановна** работала на комплексе, доила коров и была удостоена знака «Отличник Социалистического соревнования» за добросовестный труд.



*Касторнова Мария Ивановна*

Осмотрев окрестности у моста, мы наблюдали за цветением осины и ольхи. У реки увидели множество Брюхоногих моллюсков.

Главным нашим наблюдением стало **гнездо аистов**, в которое приземлилась парочка птиц.

**Аисты – птицы**, встречающиеся в Калининградской области довольно часто. В поселке мы насчитываем в год более десятка гнезд. Вот и на нашей тропе мы встречаем гнездо. Что мы знаем об этой птице? К нам аист прилетает из Африки в конце марта для того, чтобы вывести птенцов и в конце августа – сентябре вновь отправиться в путь на далекий жаркий материк. Гнездо обычно строит самка, а самец приносит строительный материал. Число яиц в кладке – 2-6. Насиживают яйца оба родителя. Птенцы





вылупляются беспомощные и долгое время остаются в гнезде, где их кормят мама с папой. Питаются птицы мелкими животными: лягушками, мышами, которых множество в этом районе.

Перейдя мост «Белый», мы по тропе поднялись по склону вверх на 5м. Река осталась внизу, а путь шел по выровненному участку, но с близко лежащими грунтовыми водами. Дальше наш путь лежит на юго-запад к частной пилораме. Дорога, проложенная грузовыми машинами, поднималась вверх по склону реки, а затем по ровной местности. Путь осложняют места весеннего затопления местности. Но в небе поет жаворонок, и путь становится веселее.

Вдоль тропы растут ежевика, малина, боярышник, бузина, верба, ива, ясень, осина, орешник лесной, черемуха. Из животных вдоль реки в норах селятся лисы, которые заходят в поселок в период выкармливания лисят. Зайцы, кроты и мыши-полевки постоянные обитатели этой местности. Они являются хорошим кормом для аистов и журавлей.



## 2.5 Остановка «Пилорама»

Здание животноводческого комплекса не разобрали на кирпичи в перестроечные 90-е годы благодаря тому, что его выкупил местный житель и организовал мастерские по распилке досок и изготовлению деревянных декоративных изделий: беседки, садовые столики и скамейки, перголы, изгороди.

Жаль не удалось побеседовать с хозяином мастерских.



Мы продолжили свой путь дальше. По пути мы встретили лошадку Марусю, запряженную в повозку. Вот такой гужевой транспорт передвигался между хуторами до войны, да и после войны. Лошадь была главным транспортом в колхозах. На ней пахали, косили, возили сено, дрова. Слава тебе, лошадка. И сейчас лошадь помогает в

хозяйстве, только мало кто может содержать её.

## 2.6 Привал Озеро Сорока

На пути маршрута расположено озеро Сорока. Здесь очень хорошее место для



привала, для ночлега. Вода чистая, дно песчано-илистое. Возможно водятся караси. Для питья воду следует кипятить. Усталые, но довольные мы остановились у озера. Если бы было лето, то обязательно нырнули бы в водную прохладу. Вода в озере чистая, возможно водятся караси. Неплохая идея для летнего похода по маршруту. Здесь можно организовать хороший привал.

Отдохнув, мы отправились дальше на юго-запад, как показал нам проводник Эдик в сторону монастыря.

И действительно через 10 минут показались купола храмов и крест монастырского подворья.



*Монастырь св. Елисаветы*

## 2.7 Остановка Женский монастырь святой Елисаветы

Через километр пути мы вошли на подворье женского монастыря и подошли к



храму *Святого преподобного Александра Свирского чудотворца*. Здесь мы услышали историю создания монастыря. Среди леса, бурьяна, топи, болот и бездорожья в 2001 году был приобретен полуразрушенный домик в пос. Приозерье в 120 км. от г. Калининграда и 2 км от самого поселка. Решение о строительстве подворья в этих непроходимых

местах было принято в связи с потребностью в создании подворья, на котором можно

было бы выращивать сельскохозяйственную продукцию. Так стараниями, молитвами настоятельницы монастыря Елисаветы (Кольцовой) и усердием послушниц, поддержкой единомышленников и жертвователей, с Божией помощью монастырь стал расти и развиваться, принимая паломников из разных уголков России. Какой он сейчас – это отдельная история и экскурсия.

Мы же побывали на **страусиной ферме**, сходили к самому большому в России



и Европе **православному поклонному кресту**. Высота его 25 м. Затем попили святой воды в **часовне в честь святого преподобного Силуана Афонского**, построенного в 2013 году. В летнее время обязательно бы окунулись в святом источнике – купели. Их в монастыре четыре: Св. Источники в честь святой блаженной Ксении Петербуржской, святой Блаженной

Матроны Московской, святого Иоанна Крестителя и иконы Божьей Матери «Аз емь с Вами, и никто же на Вы»

*Св. Источники в честь святой блаженной Ксении Петербуржской, святой Блаженной Матроны Московской и святого Иоанна Крестителя.*



Довольные проделанной работой, мы отправились домой.



### 3. ЗАКЛЮЧЕНИЕ

Нами проложен интересный краеведческий маршрут от Храма в честь Входа Господня в Иерусалим поселка Новоколхозное Неманского района до Храма Святого преподобного Александра Свирского чудотворца в женском монастыре в Славском районе. Путь отмечен на карте-схеме движения по маршруту.

Путь по туристической тропе желательно начинать из поселка Новоколхозное Неманского района, который находится в 10 км от г. Советска по трассе Калининград-Советск.

На туристической тропе много объектов для изучения флоры и фауны, истории колхоза, совхоза им. 22 партсъезда, АО «Новое», есть места для отдыха. Воду для питья желательно взять с собой, а в монастыре можно использовать для питья святой источник, воспользоваться для принятия пицци Монастырской чайной.

Проложенный туристический маршрут будет с успехом использоваться во время летнего отдыха членами пришкольного лагеря.



#### 4. ИСПОЛЬЗУЕМАЯ ЛИТЕРАТУРА:

1. Материалы школьного музея
2. Красная книга Калининградской области / под ред. В. П. Дедкова, Г. В. Гришанова. – Калининград: Изд-во РГУ им. Канта, 2010.
3. Сайт Интернета <http://elizaveta39.cerkov.ru> , <http://spvke.ru/index.php/ru/>
4. Сайт Интернета <http://www.prussia39.ru/sight/index.php?sid=580>